

# **VIAGGIARE NELLA STORIA**

---

**Progetto di pubblicazione dell'  
Atlante del Ruscelli  
(XVI° secolo)**



**L'Antica Cartografia**



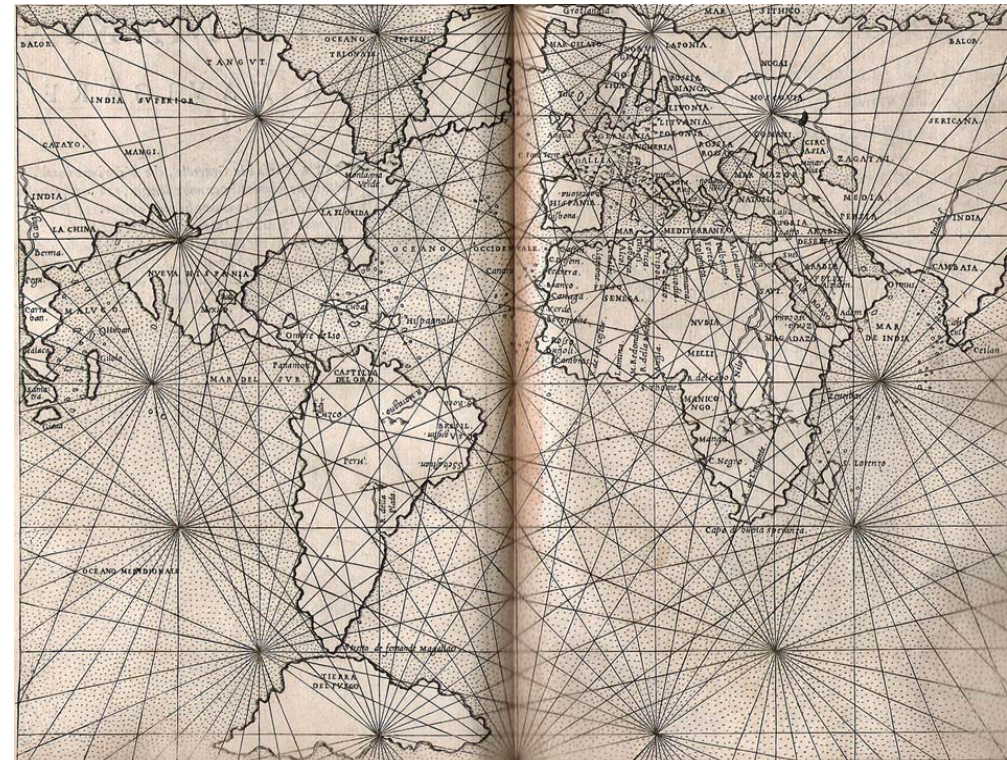
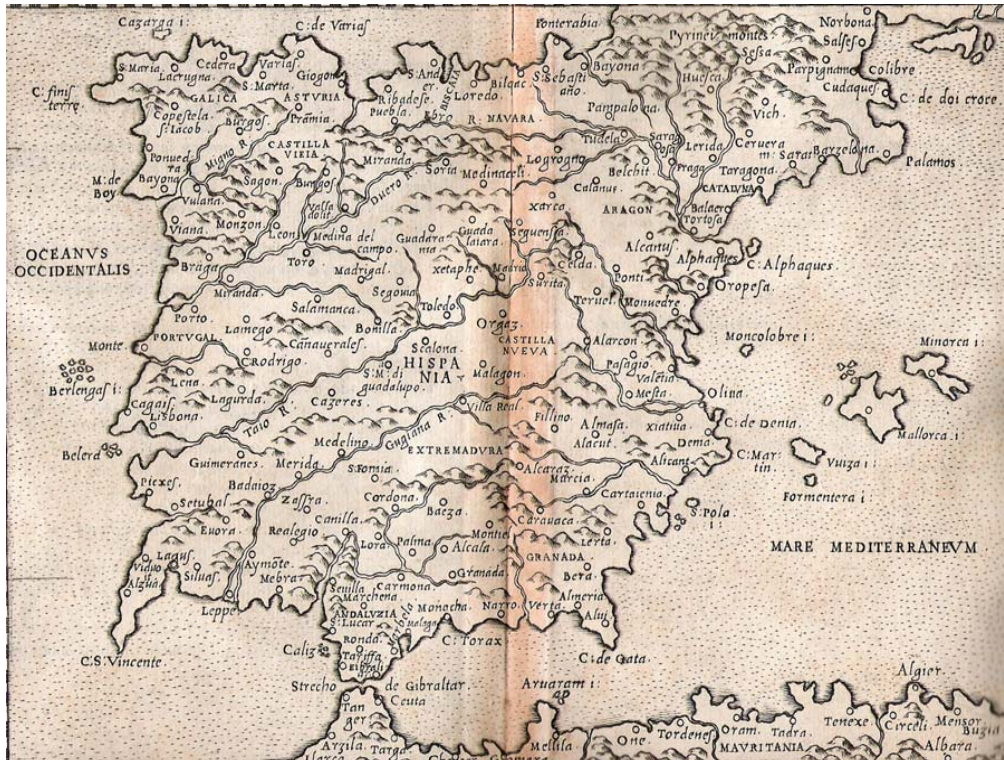
1. Obiettivi
2. Presentazione
3. Particolarità
4. Contenuti del libro
5. Piano dell'opera



## Obiettivi del progetto

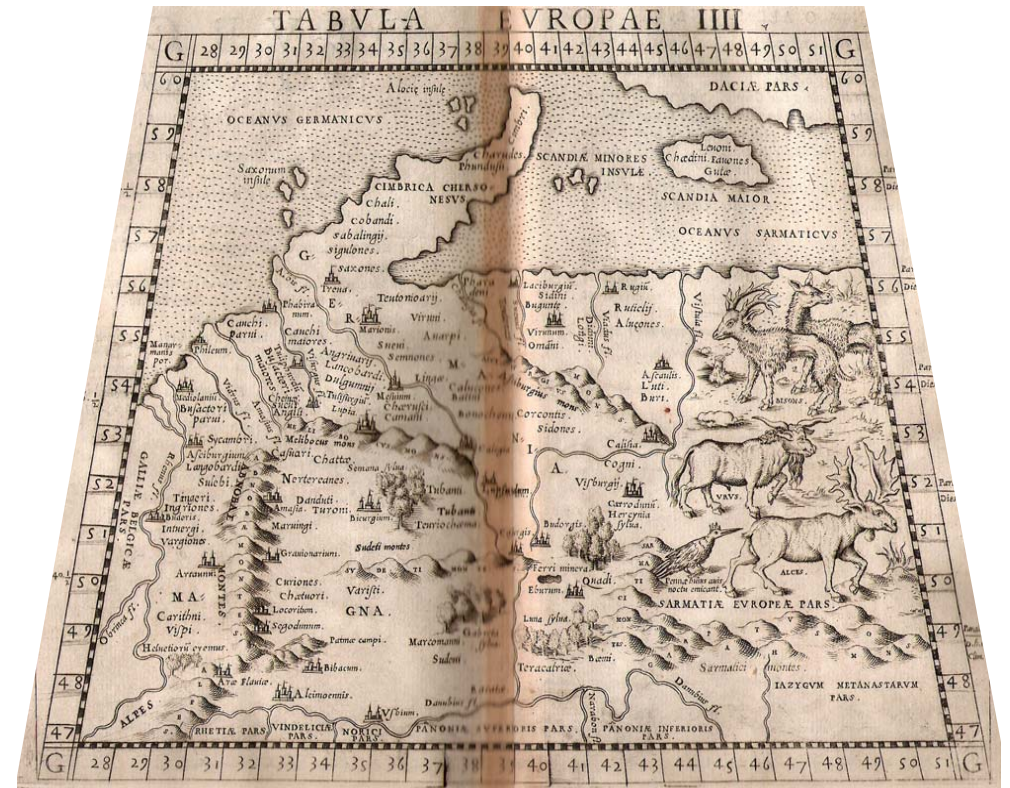
**Il progetto si pone l'obiettivo di sottolineare, mediante la pubblicazione di un libro (con copie limitate) i legami storici rappresentati dalle conoscenze geografiche del XVI° secolo e gli studiosi, fornendo un documento storico in cui sono raccolte le carte dei territori conosciuti nel sedicesimo secolo, tratte da un originale atlante dell'epoca.**

**Particolare interesse può emergere nell'ambito delle Fondazioni Bancarie, o degli Enti pubblici per lo stretto ruolo di collegamento che da sempre hanno svolto nei confronti delle entità locali e della comunità scientifica.**





L'opera è costituita da un atlante geografico pubblicato a Venezia presso la stamperia di Giordano Ziletti (stamperia della Serenissima) nel 1574, tratta dalla biblioteca personale della famiglia De Agostini, tramandata ed arricchita di generazione in generazione, fonte di conoscenza. Suddivisa in quattro sezioni, rappresenta una novità per il formato e la vastità dei temi svolti tenuto conto del limitato numero di destinatari a cui era rivolta.



L'atlante, che si presenta eccezionalmente rispetto agli usi dell'epoca in un formato maneggevole, racchiude tutta la cartografia conosciuta nel XVI ° secolo, con le modifiche apportate ai nomi nel corso del tempo.

In particolare si osserva che tutta la cartografia pervenuta non possiede queste caratteristiche. L' opera è unica nel suo genere.

	Cartografia antica	Atlante
formato	Ingombrante	Maneggevole
toponomi	Tradizione	Ricerca accurata
aggiornamento	Zone della terra	Tutte le terre conosciute
coordinate	Non presenti	Presenti



L'atlante diventa

***Un importante supporto di ricerca per gli studiosi***

- 1° parte ..... **Geografia generale**  
illustra nozioni di geografia conosciute all'epoca
- 2° parte ..... **Cartografia Antica**  
presenta la cartografia disegnata da Tolomeo con le coordinate geografiche delle località nominate e una breve descrizione geografica di ogni tavola
- 3° parte ..... **Cartografia del XVI° secolo**  
include la cartografia dell'epoca con breve descrizione delle tavole
- 4° parte ..... **Nozioni di Cartografia**  
spiegazioni sull'uso della cartografia



	edizioni	
	Semplice	Lusso
<b>formato</b>	<b>16cm × 22,4cm</b>	<b>16cm × 22,4cm</b>
<b>pagine</b>	<b>784</b>	<b>784</b>
<b>tavole</b>	<b>65</b>	<b>65</b>
<b>carta</b>	<b>Vergatina colorata 100gr</b>	<b>Vergatina colorata 110gr</b>
<b>qualita`</b>	<b>Massima risoluzione</b>	<b>Massima risoluzione</b>
<b>colore</b>	<b>Bistro scuro</b>	<b>Bistro scuro</b>
<b>legatura</b>	<b>Filo refe</b>	<b>Filo refe</b>
<b>copertina</b>	<b>In similpelle</b>	<b>In cuoio fiorentino o pelle con risguardi in carta pecora</b>
<b>capitelli</b>	<b>Capitelli scritte in oro</b>	<b>Capitelli dorso gofrato e scritte in oro</b>
<b>Sovra coperta</b>	<b>_____</b>	<b>In carta uso mano da gr. 200</b>
<b>cofanetto</b>	<b>Cartonato</b>	<b>In pelle</b>